


青苗及地上附着物调查表



项目（地块）名称：磐安县新渥街道中医院康复理疗中心1号地块（古竹村）

调查单位：新渥街道办事处

填表时间：2021年11月20日

一、青苗				
序号	青苗类型	数量 (公顷)	产权人	备注
1	菜地	0.0323	陈群芳	
2	菜地	0.2727	陈荣兴	
3	菜地	0.2582	陈汝春	
4	油菜地	0.3057	陈汝华	
5	菜地	0.3045	陈汝茂	
6	菜地	0.0638	陈汝其	
7	油菜地	0.001	陈汝通	
8	油菜地	0.0009	陈汝云	
9	菜地	0.1147	陈三弟	
10	菜地	0.2589	陈守根	
11	菜地	0.0351	陈守南	
12	菜地	0.2369	陈守桥	
13	萝卜菜地	0.0053	陈守田	
14	萝卜菜地	0.0325	陈守王	
15	菜地	0.0134	陈守银	
16	菜地	0.0246	陈思钦	
17	萝卜菜地	0.1233	陈思球	
18	菜地	0.0134	陈土山	
19	菜地	0.1163	陈卫娟	
20	菜地	0.1655	陈文德	
21	萝卜菜地	0.1468	陈仙菊	
22	菜地	0.5036	村集体	
合计		5.1594		



二、地上附着物				
序号	地上附着物名称	数量	产权人	备注
1	林地	0.048	村集体	马尾松
2	农村道路	0.1069	村集体	
3	公路用地	0.0012	村集体	
4	沟渠	0.1739	村集体	
5	村庄	0.0795	村集体	
合计		1.4046		
调查人员签字				
权属单位盖章				

备注：1. 青苗指地上当季作物，按种植面积填写；

2. 地上附着物指地上树木、建筑物、构筑物、农田水利设施等，按不同种类（按不同规格区分）实际数量标准填写；

3. 调查人员签字至少为两人。

4. 本表按照土地所有权单位填报，项目用地涉及多个所有权单位的，应分别填报。

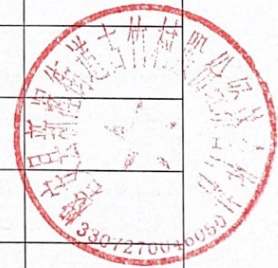
集体土地使用权调查表

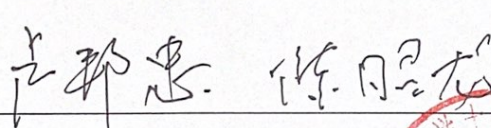

项目（地块）名称：磐安县新渥街道杭温高铁站场道路 1、2、3、4、5、6、7、8、9、10 号地块

调查单位：新渥街道办事处

填表时间：2021年11月20日

一、土地承包权				
序号	承包权证或权属证明	权利人	拟征收面积 (公顷)	备注
1		陈群芳	0.0323	
2		陈荣兴	0.2727	
3		陈汝春	0.2582	
4		陈汝华	0.3057	
5		陈汝茂	0.3045	
6		陈汝其	0.0638	
7		陈汝通	0.001	
8		陈汝云	0.0009	
9		陈三弟	0.1147	
10		陈守根	0.2589	
11		陈守南	0.0351	
12		陈守桥	0.2369	
13		陈守田	0.0053	
14		陈守王	0.0325	
15		陈守银	0.0134	
16		陈思钦	0.0246	



17		陈思球	0.1233		
18		陈土山	0.0134		
19		陈卫娟	0.1163		
20		陈文德	0.1655		
21		陈仙菊	0.1468		
22		村集体	0.5036		
23		村集体	0.048		
24		村集体	0.1069		
25		村集体	0.0012		
26		村集体	0.1739		
27		村集体	0.0795		
二、宅基地使用权					
序号	门牌号	房屋所有权人	人口数量	证载面积或批建面积(平方米)	备注
三、其他集体土地使用权					
序号	...				
...	...				
调查人员签字 (两人以上)					
权属单位盖章	苦竹村集体经济组织(盖章) 				

备注：1. 涉及到的其他使用权一并调查。

2. 本表按照土地所有权单位填报，项目用地涉及多个所有权单位的，应分别填报。