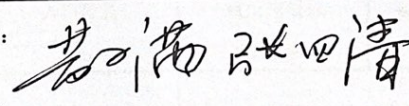



## 青苗及地上附着物调查表

项目（地块）名称：磐安县新渥街道翠南社区18号地块

调查单位：新渥街道办事处

填表时间：    年  月  日

一、青苗				
序号	青苗类型	数量 (公顷)	产权人	备注
1	菜地	0.0024	村集体	地
二、地上附着物				
序号	地上附着物名称	数量	产权人	备注
	灌木	0.212	黄继美	
	马尾松、灌木	0.2077	黄加良 黄福东	
	灌木	0.0328	黄菊华	
	灌木	0.0174	村集体	
	合计	0.4699		
调查人员签字		<调查人员签名1>:  <调查人员签名2>:		
权属单位盖章				



- 备注：1. 青苗指地上当季作物，按种植面积填写；  
 2. 地上附着物指地上树木、建筑物、构筑物、农田水利设施等，按不同种类（按不同规格区分）实际数量标准填写；  
 3. 调查人员签字至少为两人。  
 4. 本表按照土地所有权单位填报，项目用地涉及多个所有权单位的，应分别填报。

## 集体土地使用权调查表

项目（地块）名称：磐安县新渥街道翠南社区18号地块

调查单位：新渥街道办事处

填表时间： 年 月 日

一、土地承包权					
序号	承包权证或权属证明	权利人	拟征收面积 (公顷)	备注	
1		黄继美	0.212		
2		黄加良 黄福东	0.2077		
3		黄菊华	0.0328		
4		村集体	0.0174		
5		村集体	0.0024		
6		合计	0.4723		
7					
8					
9					
10					
11					
12					
		合计			
二、宅基地使用权					
序号	门牌号	房屋所有权人	人口数量	证载面积 或批建面积 (平方米)	备注
三、其他集体土地使用权					
序号					
调查人员签字（两人以上）					
权属单位盖章	 大麦坞 集体经济组织（盖章）				

备注：1. 涉及到的其他使用权一并调查。  
2. 本表按照土地所有权单位填报，项目用地涉及多个所有权单位的，应分别填报。