


青苗及地上附着物调查表

项目（地块）名称：磐安县新渥街道翠南社区18号地块

调查单位：新渥街道办事处

填表时间：2021年11月20日

一、青苗				
序号	青苗类型	数量 (公顷)	产权人	备注
1	菜地	0.0064	村集体	
二、地上附着物				
序号	地上附着物名称	数量	产权人	备注
调查人员签字	<调查人员签名1>: <u>陈德法</u> <调查人员签名2>: <u>卢德炎</u>			
权属单位盖章	上卢村 集体经济组织 			

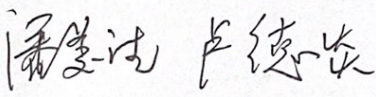

备注：1. 青苗指地上当季作物，按种植面积填写；
 2. 地上附着物指地上树木、建筑物、构筑物、农田水利设施等，按不同种类（按不同规格区分）实际数量标准填写；
 3. 调查人员签字至少为两人。
 4. 本表按照土地所有权单位填报，项目用地涉及多个所有权单位的，应分别填报。

集体土地使用权调查表

项目（地块）名称：磐安县新渥街道翠南社区18号地块

调查单位：新渥街道办事处

填表时间：2021年11月20日

一、土地承包权					
序号	承包权证或权属证明	权利人	拟征收面积 (公顷)	备注	
1		村集体	0.0064		
		合计			
二、宅基地使用权					
序号	门牌号	房屋所有权人	人口数量	证载面积 或批建面积 (平方米)	备注
三、其他集体土地使用权					
序号					
调查人员签字（两人以上）					
权属单位盖章	上卢村 集体经济组织（盖章） 				

备注：1. 涉及到的其他使用权一并调查。
 2. 本表按照土地所有权单位填报，项目用地涉及多个所有权单位的，应分别填报。